

BZ Apps

The **project**

- > provide **services** from raw data
 - > **3 apps** now / more tomorrow
 - > web based in **HTML5**
 - > same **language**
 - > same **framework**
 - > build up a **happy family**

App Logos










The happy **family**

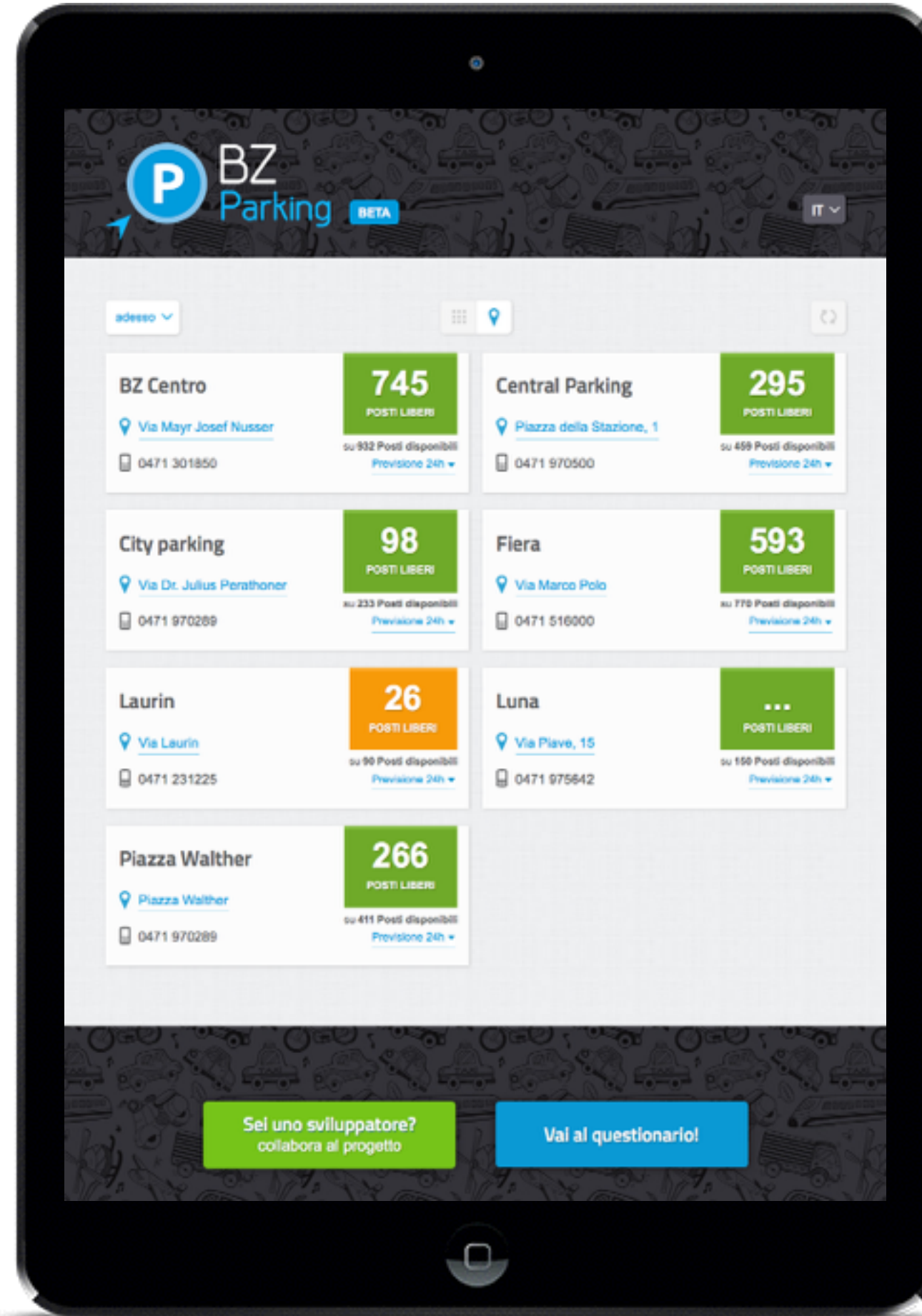


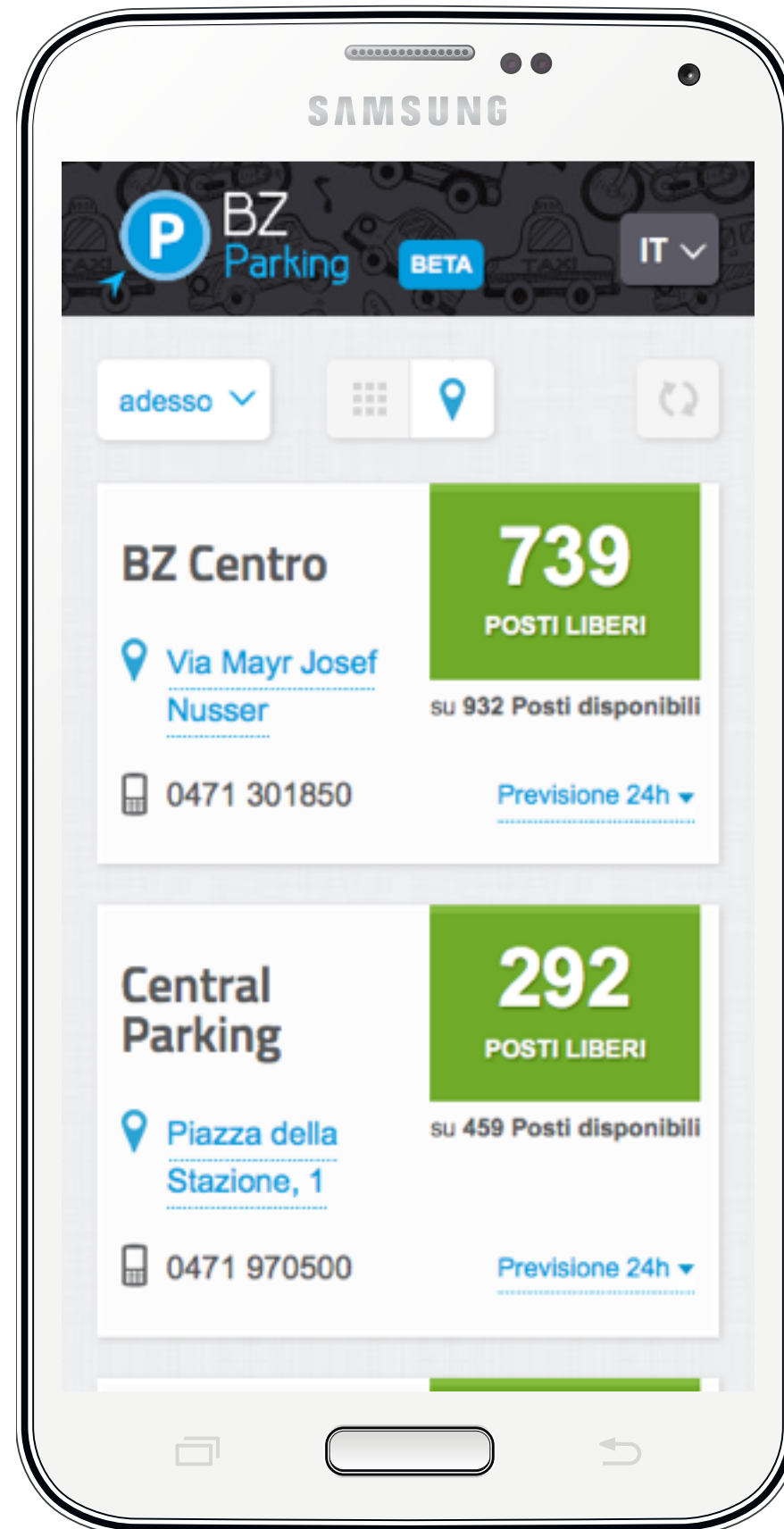
The Apps

Where to **find them**

- > Parking.bz.it
- > Bus.bz.it
- > Traffic.bz.it







BZ Parking BETA

adesso

Location	Free Spots	Total Capacity	Phone
BZ Centro	738	932	0471 301850
Central Parking	292	439	0471 970500
City parking	102	233	0471 970289
Fiera	594	770	0471 516000
Laurin	22	80	0471 231225
Luna	90	150	0471 975642
Piazza Walther	263	411	0471 970289

Piazza Walther Capacity Chart:

Time	Free Spots
15:00	263
15:30	263
16:00	263
16:30	263
17:00	263
17:30	263
18:00	263

Sei uno sviluppatore? collabora al progetto

Val al questionario!

Le app sperimentali del Comune di Bolzano

BZ Bus BETA IT

Fork me on Github

Urbani Extraurbani

Disponibilità tutte le linee

✓ 16	✓ 183	✓ 201
✓ 1	✓ 3	✓ 5
✓ 6	✓ 8	✓ 9
✓ 11	✓ 12	✓ 14
✓ 7A	✓ 7B	✓ 10A
✓ 10B	✓ 153	


TIME 14:47

mapa RDGis - design Madencima

Sei uno sviluppatore?
collabora al progetto

Vai al questionario!

Le app sperimentali del
Comune di Bolzano



Urbani Extraurbani

Deseleziona tutte le linee

<input checked="" type="checkbox"/> 16	<input checked="" type="checkbox"/> 183	<input checked="" type="checkbox"/> 201
<input checked="" type="checkbox"/> 1	<input checked="" type="checkbox"/> 3	<input checked="" type="checkbox"/> 5
<input checked="" type="checkbox"/> 6	<input checked="" type="checkbox"/> 8	<input checked="" type="checkbox"/> 9
<input checked="" type="checkbox"/> 11	<input checked="" type="checkbox"/> 12	<input checked="" type="checkbox"/> 14
<input checked="" type="checkbox"/> 7A	<input checked="" type="checkbox"/> 7B	<input checked="" type="checkbox"/> 10A
<input checked="" type="checkbox"/> 10B	<input checked="" type="checkbox"/> 153	

The map displays several bus routes in Bolzano, Italy. A pop-up window for 'Linea 3' provides the following information:

Prossime fermate	Stimato
(Bolzano) Via Aosta - (Bozen) Aosta Str.	14:49
(Bolzano) Piazza Matteotti - (Bozen) Mat	14:50
(Bolzano) Via Torino - (Bozen) Turinstr.	14:51
(Bolzano) via Firenze - (Bozen) Firenze	14:52
(Bolzano) Via di Novacella (Bozen) Neust	14:53
(Bolzano) Tribunale - (Bozen) Gericht	14:55

The map also shows a current time of 14:49 and credits 'mappa R3Gis - design Madeincima'.

Sei uno sviluppatore?
collabora al progetto

Vai al questionario!

BZ Bus BETA

Fork me on Github

Urbanità Extraurbani

Deseleziona tutte le linee

✓ 16	✓ 183	✓ 201
✓ 1	✓ 3	✓ 5
✓ 6	✓ 8	✓ 9
✓ 11	✓ 12	✓ 14
✓ 7A	✓ 7B	✓ 10A
✓ 10B	✓ 153	

Fermata (Bolzano) Via Vicenza - (Bozen) Vicenza

In arrivo	Stimato
Linea 16	15:00
Linea 6	15:07
Linea 16	15:15
Linea 9	15:22
Linea 16	15:30
Linea 6	15:37

TIME 14:48

Openstreetmap e comunità mappa R3Gis - design Madeincima

Sei uno sviluppatore?
collabora al progetto

Vai al questionario!

BZ Traffic IT

Bolzano (Bozen)

Bergsolltau - Merlzing

Frengert - Frangerte

Sei uno sviluppatore?
collabora al progetto

Vai al questionario!

Le app sperimentali del
Comune di Bolzano

Le app sperimentali del Comune di Bolzano are represented by three icons: a blue 'P' in a circle, an orange bus icon, and a red car icon. A red arrow points from the bus icon to the car icon.



Sei uno sviluppatore?
collabora al progetto

Vai al questionario!

Key **points**

- > multi-device thanks to **responsiveness**
 - > **consistent** layout and style
 - > **cross-app** navigation (happy family)
 - > **usable** and pleasant
 - > need to be used by **real users**
- > will have to be **improved** through iteration

Grazie!

Andrea Cima Serniotti / Madeincima